



LEGENDA:

- PROPOSTAS**
- 1 TRANS-PORTO FOZ ARICANDUVA- TIQUATIRA- CABUÇU DE CIMA (TP 5)
 - 2 DRAGA-PORTO (DP-TIE 12)
 - 3 DRAGA-PORTO (DP-TIE 13)
 - 4 DRAGA-PORTO (DP-TIE 14)
 - 5 DRAGA-PORTO (DP-TIE 15)
 - 6 DÁRSENA FOZ ARICANDUVA
 - 7 DÁRSENA FOZ TIQUATIRA
 - 8 DÁRSENA FOZ CABUÇU DE CIMA
 - 9 LODO-PORTO ETE NOVO MUNDO (LP 1)
 - 10 PORTO TURISTICO TIQUATIRA (PT 6)
 - 11 PARQUE-PRAIA FLUVIAL FOZ DO ARICANDUVA
 - 12 PARQUE-PRAIA FLUVIAL FOZ DO TIQUATIRA
 - 13 PARQUE-PRAIA FLUVIAL FOZ DO CABUÇU DE CIMA
 - 14 BARRAGEM MÓVEL
 - 15 PASSARELA
 - 16 TRECHO ELEVADO DA MARGINAL TIETÊ

DIRETRIZES PODER PÚBLICO

- 17 ECLUSA DA PENHA (E-TIE 2)

EXISTENTE

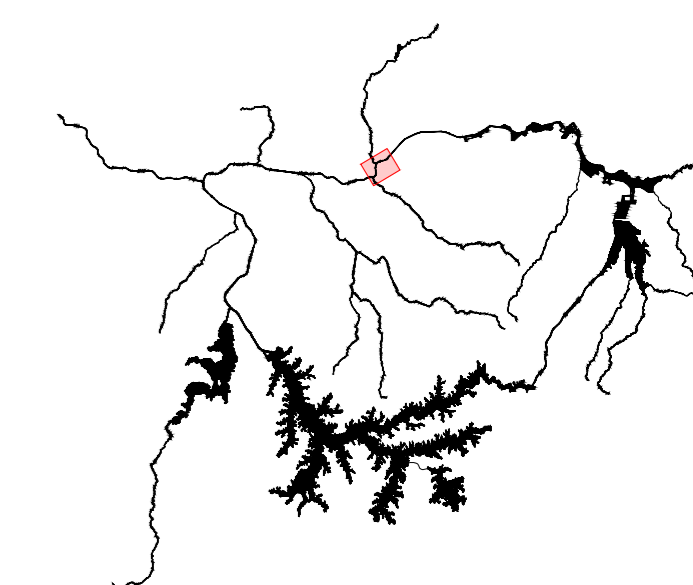
- 18 FERROVIA CPTM, LINHA 8 - SAFIRA
- 19 RODOVIA AYRTON SENNA DA SILVA
- 20 PONTE ARICANDUVA
- 21 VIADUTO DOMINGOS FRANCIULINI NETO
- 22 PONTE DOS IMIGRANTES NORDESTINOS
- 23 PARQUE TIQUATIRA
- 24 ETE PARQUE NOVO MUNDO
- 25 RUA HELY LOPES MEIRELES
- 26 AV. AIRTON PRETINI
- 27 VIADUTO ENGENHEIRO ALBERTO BRAGA
- 28 AV. EDUCADOR PAULO FREIRE
- 29 AV. GOVERNADOR CARVALHO PINTO
- 30 AV. ASSIS RIBEIRO

ÁREA ALAGADA PROPOSTA:
210.400m²


ÁREA DE INTERVENÇÃO:
277.800m²


NOTAS:

1. AS FONTES DAS INFORMAÇÕES ESTÃO LISTADAS NO MEMORIAL DESCRITIVO.



 **PETCON**
PLANEJAMENTO EM TRANSPORTE E
CONSULTORIA LTDA.

 **UNIVERSIDADE DE SÃO PAULO**
FACULDADE DE ARQUITETURA E URBANISMO
DEPARTAMENTO DE PROJETO - LABPROJ 2

 **GRUPO METRÓPOLE FLUVIAL:**
GRUPO DE PESQUISA DE PROJETO DE
ARQUITETURA DE INFRAESTRUTURAS URBANAS
DE CIDADES FLUVIAIS

 **SECRETARIA ESTADUAL DE LOGÍSTICA
E TRANSPORTES**
DEPARTAMENTO HIDROVIÁRIO

VISTO	ORGÃO	DATA
VERIFICADO	ORGÃO	DATA
APROVADO	ORGÃO	DATA
APROVADO	ORGÃO	DATA

**ESTUDO DE PRÉ-VIABILIDADE TÉCNICA,
ECONÔMICA E AMBIENTAL DO HIDROANEL
METROPOLITANO DE SÃO PAULO**

CANAL NAVEGÁVEL TIETÊ
BARRAGEM MÓVEL / ECLUSA DA PENHA

DÁRSENA / TRANSPORTE
ARICANDUVA / TIQUATIRA / CABUÇU DE CIMA

ESCALA 1:5000 DATA 07/05/2012 FOLHA A-205

CÓDIGO PROJETO

CÓDIGO DIH REV. ROD

